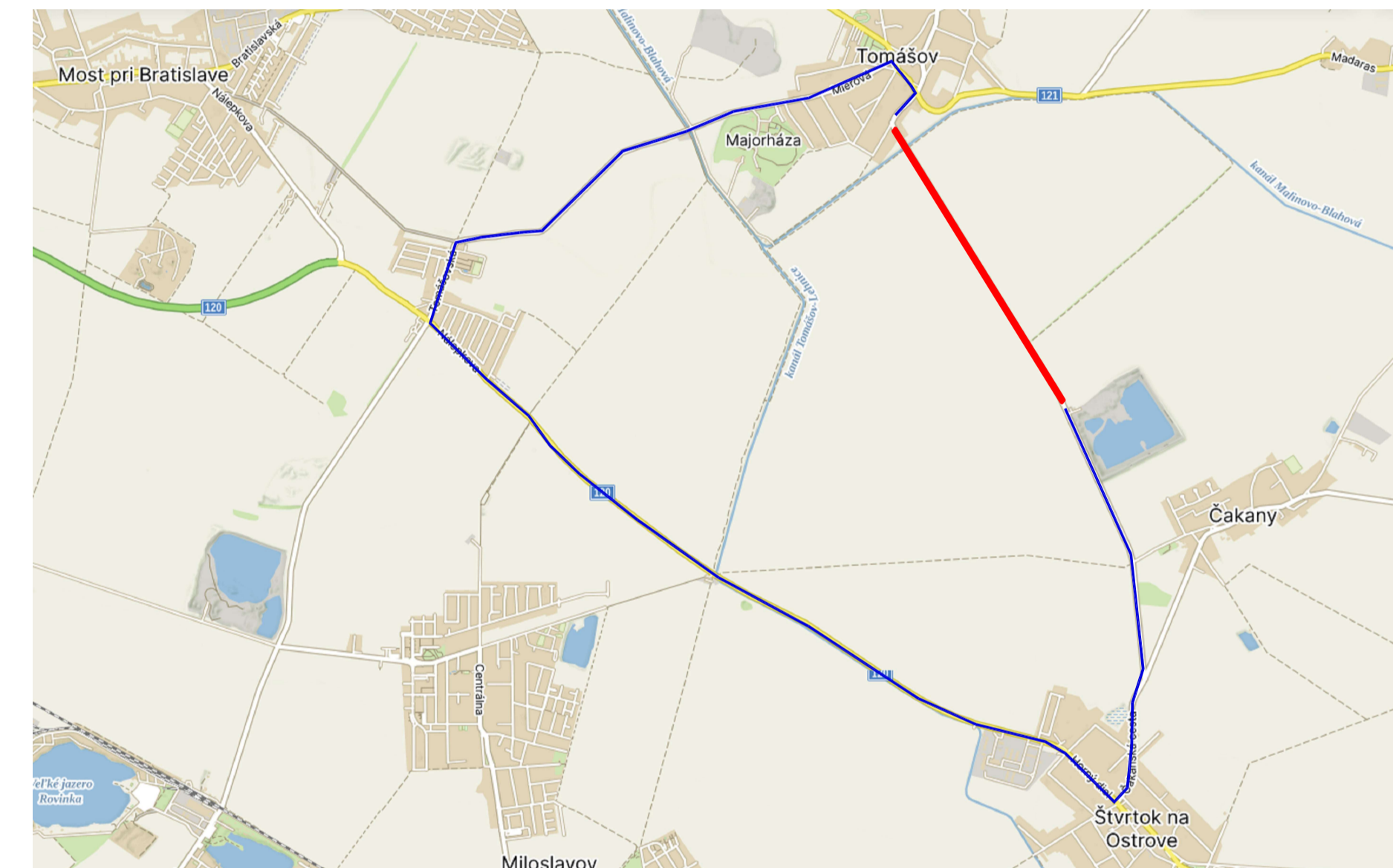
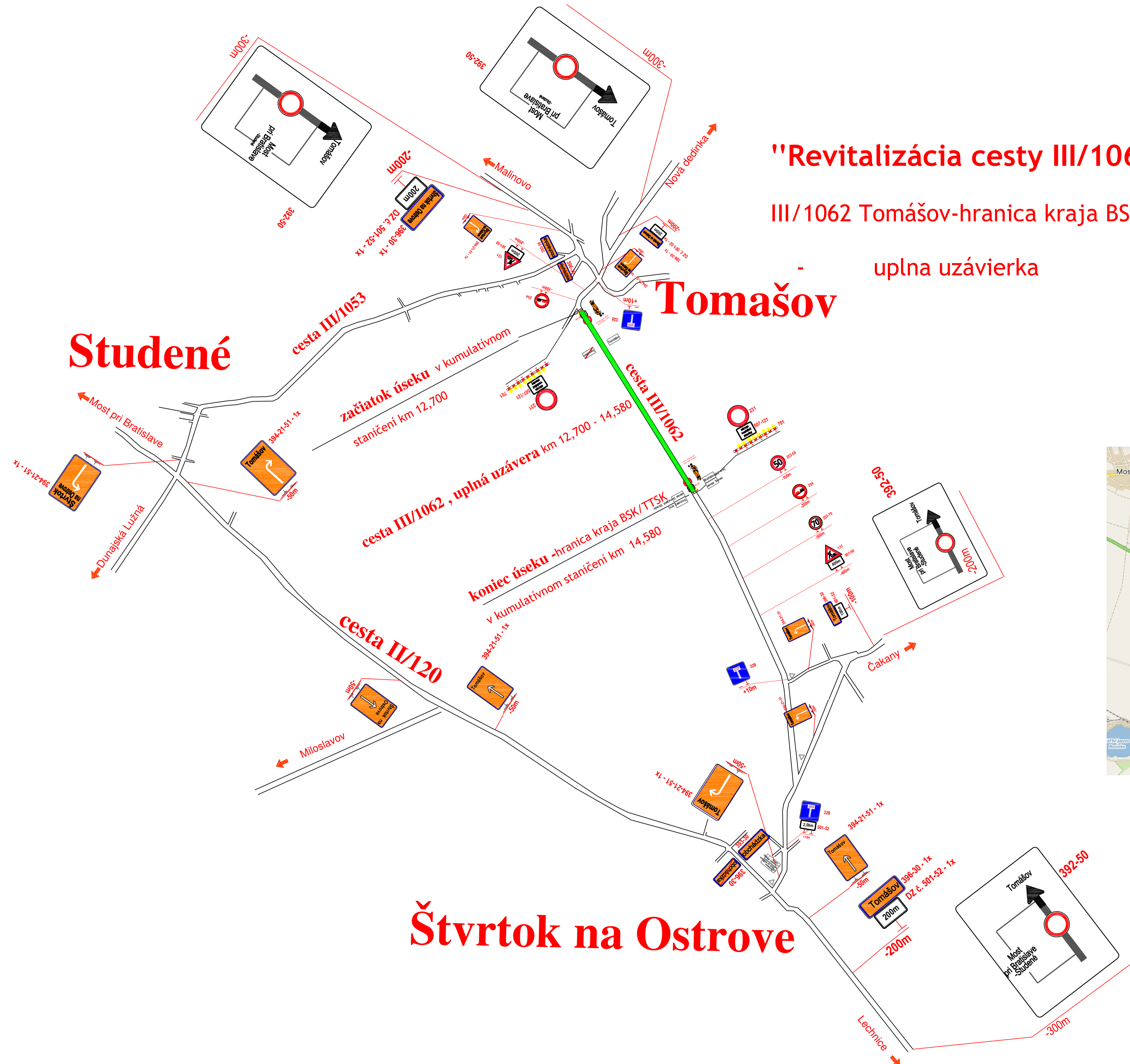







"Revitalizácia cesty III/1062 Tomášov - Štvrtok na Ostrove"

III/1062 Tomášov-hranica kraja BSK/TTSK v kumulatívnom staničení km 12,700 - 14,580

- úplna uzávierka

km 12,700 - 14,580, úplna uzávierka



- LEGENDA:**
-  EXISTUJÚCE TRVALÉ ZVISLÉ DOPRAVNÉ ZNAČENIE
 -  EXISTUJÚCE TRVALÉ ZVISLÉ DOPRAVNÉ ZNAČENIE URČENÉ NA DEMONTÁŽ
 -  NOVONAVRHOVANÉ PERMANENTNÉ ZVISLÉ DOPRAVNÉ ZNAČENIE
 -  **cesta III/1062 , úplna uzávierka km 12,700 - 14,580**
 -  **cesta II/120,III/1053, III/1062 , obchádzková trasa**

KRESLIL: ING. MARCEL TICHÝ	VYPRACOVAL: ING. MARCEL TICHÝ	ZOD. PROJEKTANT: ING. MARCEL TICHÝ	Tichý s.r.o. autorizovaný projektant dopravného značenia Zahumie III, 2137/2, 01303 Vajnory tel. č.: 0807 476 513 e-mail: marcel@varin.sk
OBJEDNÁVATEL: PORP s. r. o., Mlynské Nivy 49, 821 09 Bratislava			STUPEN': RD
"Revitalizácia cesty III/1062 Tomášov - Štvrtok na Ostrove"			Č. ZÁKAZKY:
III/1062 Tomášov-hranica kraja BSK/TTSK v kumulatívnom staničení km 12,700 - 14,580			Č. ARCHÍVU:
- úplna uzávierka			DÁTUM: 08/2025
OBSAH PROJEKTU: PRENOSNÉ DOPRAVNÉ ZNAČENIE			FORMÁT:
			MIERKA:
			Č. VÝKRESU:
			Č. SÚPRAVY: 3